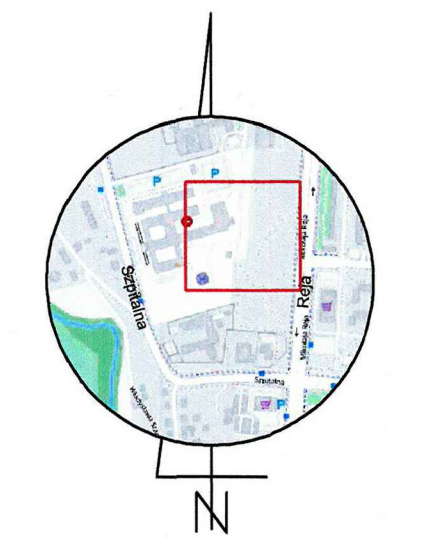


- LEGENDA:
- Zakres opracowania;
 - Część bloku szpitalnego K objęta opracowaniem - projektowana rozbudowa i przebudowa oddziału zakaźnego ($\pm 0,00 = 181,74$);
 - Części bloków szpitalnych K i A poza opracowaniem;
 - Projektowana rozbudowa - rozbudowa szybu windowego;
 - Istniejący podjazd i schody zewnętrzne;
 - Istniejący teren utwardzony - drogi wewnętrzne;
 - Istniejący teren utwardzony - chodniki;
 - Istniejący teren zieleni - trawniki;
 - Istniejące wejście do budynku;
 - Przebudowywane wejście do windy;
 - Istniejąca droga pożarowa połączona z ul. Szpitalną (przebieg wg ekspertyzy ochrony p-poż);
 - Istniejące naziemne hydranty zewnętrznego gaszenia;
 - Granice stref oddzielenia p-poż (pokazane w zakresie opracowania);
 - Przejścia pomiędzy strefami p-poż (pokazane w zakresie opracowania);
 - Szerokość pasa na granicy stref oddzielenia p-poż (pokazane w zakresie opracowania);
 - Rozbiórki wyburzenia

MAPA DO CELÓW PROJEKTOWYCH



SZKIC ORIENTACYJNY	
Skala mapy:	1:500
Oznaczenie kancelaryjne zgłoszenia pracy geodezyjnej:	GR.6642.1.78.2022
Miejscowość:	Suwałki
Jednostka ewidencyjna: identyfikator nazwa	206301_1 M. Suwałki
Obręb ewidencyjny: identyfikator nazwa	0002 obręb nr 2
Nazwa układu współrzędnych	prostokątnych płaskich wysokości 2000 strefa 8
Oznaczenie granic obszaru, który był przedmiotem aktualizacji	PL-EVRF2007-NH
Informacje o służebnościach gruntowych mające wpływ na zagospodarowanie gruntów zlokalizowanych w granicach projektowanej inwestycji	nie badano
Kontur użytku gruntowego, który nie jest uwzględniony w bazie ewidencyjnej gruntów i budynków	-----
Poza wykazanymi na niniejszej mapie urządzeniami podziemnymi nie wyklucza się istnienia urządzeń podziemnych, które nie zostały zainwentaryzowane lub brak było informacji o ich istnieniu.	
Wykorzystano arkusze mapy zasadniczej:	8.215.12.02.3.1 8.215.12.02.3.3
Mapa aktualna na dzień:	03.02.2022
Data opracowania mapy:	03.02.2022

GEOINWEST
Artur Wasilewski
16-400 Suwałki, ul. Utrata 2c lok. 32
NIP 844-175-61-80, REGON 200247471
tel. 693-855-9-9, e-mail: ar_wasilewski@geoinwest.pl

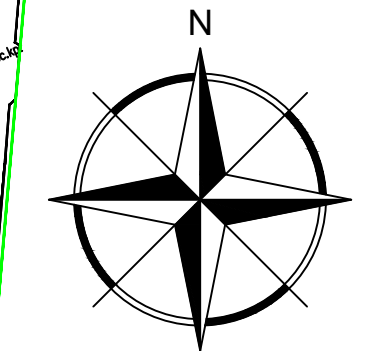
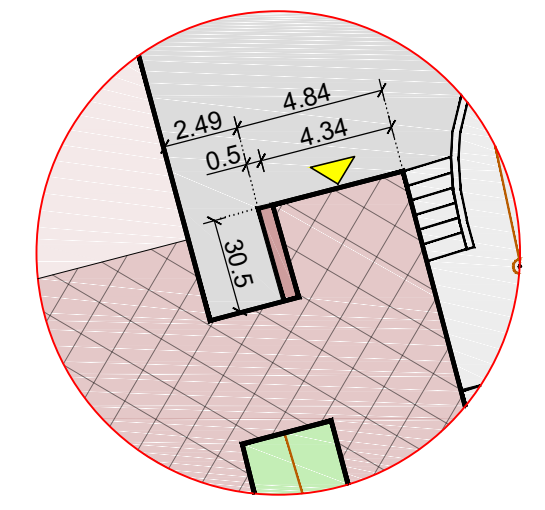
mgr inż. Artur Wasilewski
Imię i nazwisko, nr uprawnień oraz podpis geodety uprawnionego, który opracował mapę

Nazwa/imię i nazwisko wykonawcy

POŚWIADCZAM, że niniejszy dokument został opracowany w wyniku prac geodezyjnych i kartograficznych, których rezultatem jest niniejszy dokument. Jednocześnie informuję, że jestem świadomy odpowiedzialności karnej za złożenie fałszywego oświadczenia.

Identyfikator zgłoszenia prac geodezyjnych	GR.6642.1.78.2022
Organ służby geodezyjnej, który otrzymał zgłoszenia	Prezydent Miasta Suwałk
Wykonawca prac geodezyjnych	Geoinwest Artur Wasilewski
Nr oraz data sporządzenia dokumentu zawierającego wynik pozytywnej weryfikacji	Protokół weryfikacji z dnia 03.02.2022r. nr 1
Imię i nazwisko oraz nr uprawnień zawodowych kierownika prac	Artur Wasilewski Nr upr. geod. 19758

Zbliżenie projektowanej rozbudowy (Skala 1:250)



ZGODNIE Z ROZPORZĄDZENIEM MINISTRA ROZWOJU Z DN. 11.09.2020 r. W SPRAWIE SZCZEGÓŁOWEGO ZAKRESU I FORMY PROJEKTU BUDOWLANEGO (DZ.U. 2020 POZ.1609) POŚWIADCZAM, ŻE KOPIA MAPY ZASADNICZEJ DO CELÓW PROJEKTOWYCH, NA KTÓREJ OPACOWANO PROJEKT ZAGOSPODAROWANIA TERENU JEST ZGODNA Z ORYGINAŁEM.

STADIUM		PROJEKT BUDOWLANY	
Projekt zagospodarowania terenu		ARCHITEKTURA	
BRANŻA		ARCHITEKTURA	
NAZWA OBIEKTU		ROZBUDOWA I PRZEBUDOWA ODDZIAŁU ZAKAŹNEGO SZPITALA WOJEWÓDZKIEGO W SUWAŁKACH NA DZIAŁCE NR 21742/20 obręb 2 M. Suwałki PRZY UL. SZPITALNEJ 60 W SUWAŁKACH	
TYTUŁ RYSUNKU		PROJEKT ZAGOSPODAROWANIA TERENU	
SKALA RYSUNKU		NUMER RYSUNKU	
1:500		PZT_1	
PROJEKTANT		mgr inż. arch. WŁODZIMIERZ WITWICKI KPOIA nr KP-0021 nr upr.: WBPP-NN-8386-5/2/79 Wk. w specjalności architektonicznej	
SPRAWDZAJĄCY		mgr inż. arch. BARTŁOMIEJ BABIŃSKI KPOIA nr KP-0210 nr upr.: KPOKK IA 18/2005 w specjalności architektonicznej	
DATA SPORZĄDZENIA		31.01.2022	
INWESTOR		Samodzielny Publiczny Szpital Wojewódzki w Suwałkach, ul. Szpitalna 60, 16-400 Suwałki	
JEDNOSTKA PROJEKTOWA		WAW e-mail: wlodzimierzkaniewski@wp.pl	
BIURO PROJEKTOWANIA I REALIZACJI ARCHITEKTURY UL. CYGANKA 7 87-800 WŁOCŁAWEK		NR. STRONY	
PRAWA AUTORSKIE ZASTRZEŻONE. NINIEJSZY PROJEKT JEST PRZEDMIOTEM PRAWA AUTORSKIEGO I OCHRONY JEST AUTORSKIM PRAWEM DROBNYMI I AUTORSKIM PRAWAM MAJĄTKOWYM JAKO STWORZENIE ARCHITEKTONICZNE. ARCHITEKTONICZNO-URBANISTYCZNY URBANISTYCZNY NA PODSTAWIE USTAWY Z DN. 12. 1994 O PRAWIE AUTORSKIM I PRAWACH POWIENNYCH (DZ.U. 192 z 2000, z późn. zm.)			